

## Anhang Inhaltsverzeichnis

---

1. Schulstatistiken
  - Primarschule
  - Orientierungsschule
2. OS-Zentren
3. Beispiele: Organisation Primarschule und OS
4. Beispiele: Schulregionen

# Schulstatistiken - Primarschule

# Schulstatistik I Kindergarten & Primarschule - Schülerzahlen

Gemeinde	Anzahl Schüler pro Gemeinde 2016 / 2017									Anzahl Schüler pro Gemeinde 2017 / 2018									Δ 2016/17 2017/18	% 2016/17 2017/18
	1H	2H	3H	4H	5H	6H	7H	8H	Total	1H	2H	3H	4H	5H	6H	7H	8H	Total		
<b>ALETSCHE</b>	34	26	31	23	19	25	19	31	<b>208</b>	41	33	25	32	23	17	24	19	<b>214</b>	6	3%
- Betten	6	3	3	3	1	4	3	0	<b>23</b>	8	4	3	3	3	1	3	0	<b>25</b>	2	9%
- Bitsch	8	11	11	9	8	6	7	11	<b>71</b>	12	8	9	12	9	8	6	7	<b>71</b>	0	0%
- Grengiols	6	1	2	0	1	4	3	5	<b>22</b>	5	6	2	2	0	1	4	3	<b>23</b>	1	5%
- Mörel	9	6	7	5	7	6	3	12	<b>55</b>	10	10	6	7	5	5	6	6	<b>55</b>	0	0%
- Ried-Mörel	5	5	8	6	2	5	3	3	<b>37</b>	6	5	5	8	6	2	5	3	<b>40</b>	3	8%
<b>BRIG SCHULEN SÜD</b>	171	154	158	174	130	176	129	149	<b>1'241</b>	173	160	162	161	178	126	180	132	<b>1'272</b>	31	2%
- Brig	120	114	127	130	99	135	97	113	<b>935</b>	131	113	119	129	133	96	136	100	<b>957</b>	22	2%
- Ried-Brig	35	24	22	33	21	29	18	23	<b>205</b>	23	32	24	22	34	20	30	18	<b>203</b>	-2	-1%
- Simplon-Süd	3	2	0	5	0	3	3	2	<b>18</b>	2	3	2	0	5	0	3	3	<b>18</b>	0	0%
- Termen	13	14	9	6	10	9	11	11	<b>83</b>	17	12	17	10	6	10	11	11	<b>94</b>	11	13%
<b>DALA-KOOPERATION</b>	46	25	35	24	28	27	24	37	<b>246</b>	29	44	26	37	24	26	19	25	<b>230</b>	-16	-7%
- Leukerbad	17	14	15	17	9	14	10	14	<b>110</b>	7	18	13	16	17	7	8	11	<b>97</b>	-13	-12%
- Salgesch	21	10	13	6	13	9	10	16	<b>98</b>	18	19	11	13	6	13	7	10	<b>97</b>	-1	-1%
- Varen	8	1	7	1	6	4	4	7	<b>38</b>	4	7	2	8	1	6	4	4	<b>36</b>	-2	-5%
<b>GAMPEL-BRATSCH</b>	16	11	15	8	11	12	17	22	<b>112</b>	21	14	10	14	7	12	12	19	<b>109</b>	-3	-3%
<b>LEUK</b>	50	51	41	54	40	40	55	40	<b>371</b>	33	42	48	39	52	41	38	52	<b>345</b>	-26	-7%
- Agarn	9	5	9	11	5	9	13	1	<b>62</b>	6	9	5	10	10	5	8	11	<b>64</b>	2	3%
- Leuk-Susten	36	39	23	39	30	26	39	34	<b>266</b>	25	28	37	20	38	31	26	39	<b>244</b>	-22	-8%
- Sonnenberge	5	7	9	4	5	5	3	5	<b>43</b>	2	5	6	9	4	5	4	2	<b>37</b>	-6	-14%
<b>LÖTSCHENTAL</b>	13	11	14	9	9	14	10	21	<b>101</b>	15	13	11	15	9	9	15	10	<b>97</b>	-4	-4%

# Schulstatistik I Kindergarten & Primarschule - Schülerzahlen

Gemeinde	Anzahl Schüler pro Gemeinde 2016 / 2017									Anzahl Schüler pro Gemeinde 2017 / 2018									Δ 2016/17 2017/18	% 2016/17 2017/18
	1H	2H	3H	4H	5H	6H	7H	8H	Total	1H	2H	3H	4H	5H	6H	7H	8H	Total		
<b>MITTELGOMS/OBERGOMS</b>	15	15	20	16	15	10	16	11	<b>118</b>	9	15	17	21	18	16	13	15	<b>124</b>	6	5%
- Mittelgoms	10	7	11	5	9	5	9	6	<b>62</b>	5	10	8	12	7	10	8	7	<b>67</b>	5	8%
- Obergoms	5	8	9	11	6	5	7	5	<b>56</b>	4	5	9	9	11	6	5	8	<b>57</b>	1	2%
<b>NATERS</b>	98	88	98	85	80	88	87	91	<b>715</b>	132	99	86	98	82	80	85	90	<b>752</b>	37	5%
- Mund / Birgisch	12	11	14	11	11	6	7	9	<b>81</b>	17	13	10	13	10	11	5	7	<b>86</b>	5	6%
- Naters	86	77	84	74	69	82	80	82	<b>634</b>	115	86	76	85	72	69	80	83	<b>666</b>	32	5%
<b>RARON</b>	41	34	36	31	43	51	7	6	<b>249</b>	24	41	32	36	30	38	39	25	<b>265</b>	16	6%
- Eischoll-Unterbäch	3	2	9	2	3	0	0	0	<b>19</b>	7	3	1	10	1	3	10	3	<b>38</b>	19	100%
- Niedergesteln	7	10	10	9	13	6	7	6	<b>68</b>	6	7	9	10	9	10	7	7	<b>65</b>	-3	-4%
- Raron	31	22	17	20	27	45	0	0	<b>162</b>	11	31	22	16	20	25	22	15	<b>162</b>	0	0%
<b>SAAS</b>	39	35	28	26	22	25	30	24	<b>229</b>	25	38	36	29	27	21	25	31	<b>232</b>	3	1%
- Saas-Almagell	0	0	3	0	1	4	3	0	<b>11</b>	0	0	0	0	0	0	13	0	<b>13</b>	2	18%
- Saas-Balen	0	0	0	0	0	0	0	24	<b>24</b>	0	0	0	0	0	0	0	31	<b>31</b>	7	29%
- Saas-Grund	24	19	13	8	9	9	11	0	<b>93</b>	16	24	17	15	8	9	0	0	<b>89</b>	-4	-4%
- Saas-Fee	15	16	12	18	12	12	16	0	<b>101</b>	9	14	19	14	19	12	12	0	<b>99</b>	-2	-2%
<b>SIDERS</b>	8	25	15	16	15	21	18	17	<b>135</b>	9	7	27	18	16	17	25	18	<b>137</b>	2	1%
<b>SITTEN</b>	14	10	15	19	17	20	22	19	<b>136</b>	19	13	10	14	20	17	19	21	<b>133</b>	-3	-2%
<b>ST. NIKLAUS</b>	39	30	39	32	45	37	28	25	<b>275</b>	45	37	34	37	35	35	28	26	<b>277</b>	2	1%
- St. Niklaus	25	18	20	24	33	27	18	16	<b>181</b>	31	25	22	19	27	23	18	16	<b>181</b>	0	0%
- Grächen	14	12	19	8	12	10	10	9	<b>94</b>	14	12	12	18	8	12	10	10	<b>96</b>	2	2%
<b>STALDEN</b>	15	16	17	13	21	17	20	24	<b>143</b>	15	17	16	20	16	19	16	20	<b>139</b>	-4	-3%
- Embd	0	2	2	2	1	0	0	0	<b>7</b>	3	0	2	2	2	0	0	0	<b>9</b>	2	29%
- Stalden	11	8	10	6	10	10	13	17	<b>85</b>	8	13	8	11	6	10	9	15	<b>80</b>	-5	-6%
- Staldenried	4	2	0	0	5	1	2	0	<b>14</b>	2	4	2	2	3	5	1	0	<b>19</b>	5	36%
- Törbel	0	4	5	5	5	6	5	7	<b>37</b>	2	0	4	5	5	4	6	5	<b>31</b>	-6	-16%

# Schulstatistik I Kindergarten & Primarschule - Schülerzahlen

Gemeinde	Anzahl Schüler pro Gemeinde 2016 / 2017									Anzahl Schüler pro Gemeinde 2017 / 2018									Δ 2016/17 2017/18	% 2016/17 2017/18
	1H	2H	3H	4H	5H	6H	7H	8H	Total	1H	2H	3H	4H	5H	6H	7H	8H	Total		
<b>STEG-HOHTENN</b>	16	12	15	10	13	11	10	15	<b>102</b>	17	16	13	15	10	13	11	10	<b>105</b>	3	3%
<b>TURTMANN</b>	12	10	9	11	15	11	7	12	<b>87</b>	14	12	7	9	11	14	12	8	<b>87</b>	0	0%
<b>UNTERGOMS</b>	24	28	18	24	19	15	20	11	<b>159</b>	19	26	28	17	24	18	13	20	<b>165</b>	6	4%
- Bellwald	3	2	5	4	5	4	0	0	<b>23</b>	1	3	2	4	4	5	0	0	<b>19</b>	-4	-17%
- Binn	2	4	1	2	3	1	0	0	<b>13</b>	0	2	4	1	2	3	0	0	<b>12</b>	-1	-8%
- Ernen	0	0	5	8	0	0	0	0	<b>13</b>	0	0	14	5	0	0	0	0	<b>19</b>	6	46%
- Fiesch	0	0	0	0	6	3	20	11	<b>40</b>	0	0	0	0	8	5	13	20	<b>46</b>	6	15%
- Fieschertal	0	0	7	10	5	7	0	0	<b>29</b>	0	0	8	7	10	5	0	0	<b>30</b>	1	3%
- Lax	19	22	0	0	0	0	0	0	<b>41</b>	18	21	0	0	0	0	0	0	<b>39</b>	-2	-5%
<b>VISP</b>	168	117	106	127	124	107	112	119	<b>980</b>	131	165	122	108	128	117	109	124	<b>1'004</b>	24	2%
- Ausserberg	10	6	0	8	8	4	7	2	<b>45</b>	6	9	7	0	8	8	4	7	<b>49</b>	4	9%
- Baltschieder	27	11	17	14	19	11	8	23	<b>130</b>	19	27	10	17	14	12	17	8	<b>124</b>	-6	-5%
- Bürchen	4	5	6	5	7	4	8	6	<b>45</b>	6	4	5	6	4	7	4	8	<b>44</b>	-1	-2%
- Lalden	10	5	3	5	6	4	5	2	<b>40</b>	3	10	5	4	6	4	4	5	<b>41</b>	1	3%
- Visp	101	72	67	79	68	65	71	67	<b>590</b>	86	99	77	69	80	70	61	84	<b>626</b>	36	6%
- Visperterminen	15	15	11	10	12	15	12	15	<b>105</b>	10	15	15	10	10	12	15	11	<b>98</b>	-7	-7%
- Zeneggen	1	3	2	6	4	4	1	4	<b>25</b>	1	1	3	2	6	4	4	1	<b>22</b>	-3	-12%
<b>ZERMATT</b>	81	49	79	53	89	62	67	53	<b>533</b>	74	76	51	75	52	70	64	65	<b>527</b>	-6	-1%
- Zermatt	52	36	61	34	55	46	50	40	<b>374</b>	49	46	37	58	33	54	46	48	<b>371</b>	-3	-1%
- Randa-Täsch	29	13	18	19	34	16	17	13	<b>159</b>	25	30	14	17	19	16	18	17	<b>156</b>	-3	-2%

# Schulstatistik I Kindergarten & Primarschule - Schülerzahlen

Gemeinde	Anzahl Schüler pro Gemeinde 2016 / 2017									Anzahl Schüler pro Gemeinde 2017 / 2018									Δ 2016/17 2017/18	% 2016/17 2017/18
	1H	2H	3H	4H	5H	6H	7H	8H	Total	1H	2H	3H	4H	5H	6H	7H	8H	Total		
ALETSCHE	34	26	31	23	19	25	19	31	<b>208</b>	41	33	25	32	23	17	24	19	<b>214</b>	6	3%
BRIG SCHULEN SÜD	171	154	158	174	130	176	129	149	<b>1'241</b>	173	160	162	161	178	126	180	132	<b>1'272</b>	31	2%
DALA-KOOPERATION	46	25	35	24	28	27	24	37	<b>246</b>	29	44	26	37	24	26	19	25	<b>230</b>	-16	-7%
GAMPEL-BRATSCH	16	11	15	8	11	12	17	22	<b>112</b>	21	14	10	14	7	12	12	19	<b>109</b>	-3	-3%
LEUK	50	51	41	54	40	40	55	40	<b>371</b>	33	42	48	39	52	41	38	52	<b>345</b>	-26	-7%
LÖTSCHENTAL	13	11	14	9	9	14	10	21	<b>101</b>	15	13	11	15	9	9	15	10	<b>97</b>	-4	-4%
MITTELGOMS/OBERGOMS	15	15	20	16	15	10	16	11	<b>118</b>	9	15	17	21	18	16	13	15	<b>124</b>	6	5%
NATERS	98	88	98	85	80	88	87	91	<b>715</b>	132	99	86	98	82	80	85	90	<b>752</b>	37	5%
RARON	41	34	36	31	43	51	7	6	<b>249</b>	24	41	32	36	30	38	39	25	<b>265</b>	16	6%
SAAS	39	35	28	26	22	25	30	24	<b>229</b>	25	38	36	29	27	21	25	31	<b>232</b>	3	1%
SIDERS	8	25	15	16	15	21	18	17	<b>135</b>	9	7	27	18	16	17	25	18	<b>137</b>	2	1%
SITTEN	14	10	15	19	17	20	22	19	<b>136</b>	19	13	10	14	20	17	19	21	<b>133</b>	-3	-2%
ST. NIKLAUS	39	30	39	32	45	37	28	25	<b>275</b>	45	37	34	37	35	35	28	26	<b>277</b>	2	1%
STALDEN	15	16	17	13	21	17	20	24	<b>143</b>	15	17	16	20	16	19	16	20	<b>139</b>	-4	-3%
STEG-HOHTENN	16	12	15	10	13	11	10	15	<b>102</b>	17	16	13	15	10	13	11	10	<b>105</b>	3	3%
TURTMANN	12	10	9	11	15	11	7	12	<b>87</b>	14	12	7	9	11	14	12	8	<b>87</b>	0	0%
UNTERGOMS	24	28	18	24	19	15	20	11	<b>159</b>	19	26	28	17	24	18	13	20	<b>165</b>	6	4%
VISP	168	117	106	127	124	107	112	119	<b>980</b>	131	165	122	108	128	117	109	124	<b>1'004</b>	24	2%
ZERMATT	81	49	79	53	89	62	67	53	<b>533</b>	74	76	51	75	52	70	64	65	<b>527</b>	-6	-1%
<b>Total</b>	<b>900</b>	<b>747</b>	<b>789</b>	<b>755</b>	<b>755</b>	<b>769</b>	<b>698</b>	<b>727</b>	<b>6'140</b>	<b>845</b>	<b>868</b>	<b>761</b>	<b>795</b>	<b>762</b>	<b>706</b>	<b>747</b>	<b>730</b>	<b>6'214</b>	<b>74</b>	<b>1%</b>

# Schulstatistiken - Orientierungsschulen

## Schulstatistik I Orientierungsschule - Schülerzahlen

Schule	Schülerzahlen 2013 / 2014				Schülerzahlen 2016 / 2017				Schülerzahlen 2017 / 2018				Δ 2013/14 2017/18	% 2013/14 2017/18	Δ 2016/17 2017/18	% 2016/17 2017/18
	9OS	10OS	11OS	TOTAL	9OS	10OS	11OS	TOTAL	9OS	10OS	11OS	TOTAL				
Brig-Glis	147	126	125	<b>398</b>	121	128	105	<b>354</b>	148	120	102	<b>370</b>	-28	-7%	16	5%
Fiesch	16	14	21	<b>51</b>	16	17	16	<b>49</b>	9	15	14	<b>38</b>	-13	-25%	-11	-22%
Gampel	49	36	37	<b>122</b>	37	50	33	<b>120</b>	48	37	26	<b>111</b>	-11	-9%	-9	-8%
Lötschen	19	20	11	<b>50</b>	13	17	13	<b>43</b>	21	14	14	<b>49</b>	-1	-2%	6	14%
Leuk	53	56	30	<b>139</b>	52	52	40	<b>144</b>	46	50	44	<b>140</b>	1	1%	-4	-3%
Leukerbad	19	13	16	<b>48</b>	9	11	14	<b>34</b>	14	8	9	<b>31</b>	-17	-35%	-3	-9%
Mörel	24	38	21	<b>83</b>	22	25	28	<b>75</b>	31	23	22	<b>76</b>	-7	-8%	1	1%
Münster	18	11	21	<b>50</b>	10	15	12	<b>37</b>	11	11	11	<b>33</b>	-17	-34%	-4	-11%
Naters	79	77	67	<b>223</b>	73	83	55	<b>211</b>	90	74	70	<b>234</b>	11	5%	23	11%
Notre Dame de Lourdes					8	7	6	<b>21</b>	8	7	7	<b>22</b>			1	5%
Raron	26	40	30	<b>96</b>	31	38	19	<b>88</b>	39	27	19	<b>85</b>	-11	-11%	-3	-3%
St. Nikalus	36	39	35	<b>110</b>	28	37	35	<b>100</b>	40	27	34	<b>101</b>	-9	-8%	1	1%
Saas-Grund	29	27	24	<b>80</b>	45	22	36	<b>103</b>	24	46	16	<b>86</b>	6	8%	-17	-17%
Siders	43	48	35	<b>126</b>	33	40	23	<b>96</b>	36	36	32	<b>104</b>	-22	-17%	8	8%
Sitten	22	23	5	<b>50</b>	22	19	9	<b>50</b>	19	19	6	<b>44</b>	-6	-12%	-6	-12%
Stalden	27	25	24	<b>76</b>	16	23	26	<b>65</b>	24	16	20	<b>60</b>	-16	-21%	-5	-8%
Visp	159	163	94	<b>416</b>	118	137	90	<b>345</b>	121	119	121	<b>361</b>	-55	-13%	16	5%
Zermatt	80	74	51	<b>205</b>	55	67	61	<b>183</b>	49	54	52	<b>155</b>	-50	-24%	-28	-15%
<b>TOTAL</b>	<b>846</b>	<b>830</b>	<b>647</b>	<b>2'323</b>	<b>709</b>	<b>788</b>	<b>621</b>	<b>2'118</b>	<b>778</b>	<b>703</b>	<b>619</b>	<b>2'100</b>	<b>-223</b>	<b>-10%</b>	<b>-18</b>	<b>-1%</b>



## Schulstatistik I Orientierungsschule - Klassen

Schule	Schulklassen 2013 / 2014				Schulklassen 2016 / 2017				Schulklassen 2017 / 2018				Δ 2013/14 2017/18	% 2013/14 2017/18	Δ 2016/17 2017/18	% 2016/17 2017/18
	9OS	10OS	11OS	TOTAL	9OS	10OS	11OS	TOTAL	9OS	10OS	11OS	TOTAL				
Brig-Glis	7	6	7	<b>20</b>	6	6	6	<b>18</b>	7	6	5	<b>18</b>	-2	-10%	0	0%
Fiesch	1	1	1	<b>3</b>	1	1	1	<b>3</b>	1	1	1	<b>3</b>	0	0%	0	0%
Gampel	3	2	2	<b>7</b>	2	3	2	<b>7</b>	2	2	2	<b>6</b>	-1	-14%	-1	-14%
Lötschen	1	1	1	<b>3</b>	1	1	1	<b>3</b>	1	1	1	<b>3</b>	0	0%	0	0%
Leuk	3	3	2	<b>8</b>	3	3	2	<b>8</b>	2	3	3	<b>8</b>	0	0%	0	0%
Leukerbad	1	1	1	<b>3</b>	1	1	1	<b>3</b>	1	1	1	<b>3</b>	0	0%	0	0%
Mörel	1	2	1	<b>4</b>	1	1	2	<b>4</b>	2	1	1	<b>4</b>	0	0%	0	0%
Münster	1	1	1	<b>3</b>	1	1	1	<b>3</b>	1	1	1	<b>3</b>	0	0%	0	0%
Naters	4	3	1	<b>8</b>	4	4	4	<b>12</b>	4	4	4	<b>12</b>	4	50%	0	0%
Notre Dame de Lourdes			3	<b>3</b>	1	1	1	<b>3</b>	1	1	1	<b>3</b>	0	0%	0	0%
Raron	1	2	2	<b>5</b>	2	2	1	<b>5</b>	2	2	1	<b>5</b>	0	0%	0	0%
St. Nikalus	2	2	2	<b>6</b>	2	2	2	<b>6</b>	2	2	2	<b>6</b>	0	0%	0	0%
Saas-Grund	2	2	2	<b>6</b>	2	1	2	<b>5</b>	1	2	1	<b>4</b>	-2	-33%	-1	-20%
Siders	2	3	2	<b>7</b>	2	2	1	<b>5</b>	2	2	2	<b>6</b>	-1	-14%	1	20%
Sitten	1	1	1	<b>3</b>	1	1	1	<b>3</b>	1	1	1	<b>3</b>	0	0%	0	0%
Stalden	2	2	1	<b>5</b>	1	1	2	<b>4</b>	1	1	1	<b>3</b>	-2	-40%	-1	-25%
Visp	7	8	5	<b>20</b>	6	6	5	<b>17</b>	6	6	6	<b>18</b>	-2	-10%	1	6%
Zermatt	4	4	3	<b>11</b>	3	4	3	<b>10</b>	3	3	3	<b>9</b>	-2	-18%	-1	-10%
<b>TOTAL</b>	<b>43</b>	<b>44</b>	<b>38</b>	<b>125</b>	<b>40</b>	<b>41</b>	<b>38</b>	<b>119</b>	<b>40</b>	<b>40</b>	<b>37</b>	<b>117</b>	<b>-8</b>	<b>-6%</b>	<b>-2</b>	<b>-2%</b>

# OS-Zentren

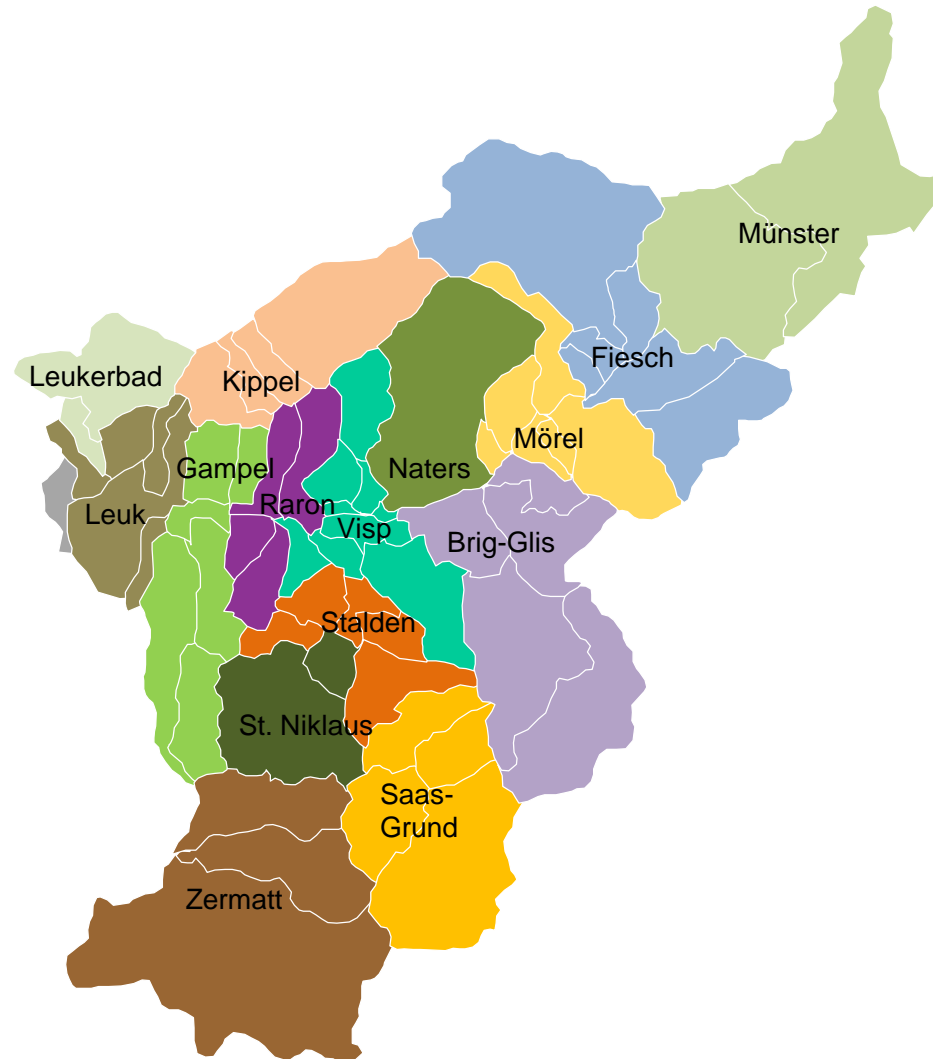
## OS-Zentren I angegliederte Gemeinden

---

<b>OS - Zentrum</b>	<b>Gemeinden</b>
Brig-Glis, CO Regionalschule Süd	Brig-Glis, Gondo / Zwischbergen, Ried-Brig, Simplon, Termen
Fiesch, CO	Bellwald, Binn, Ernen, Fiesch, Fieschertal, Lax
Gampel-Bratsch, CO	Gampel-Bratsch, Steg-Hohtenn, Ergisch, Oberems, Turtmann-Unterems
Kippel, CO Lötschental	Ferden, Kippel, Wiler, Blatten
Leuk, CO	Leuk, Albinen, Guttet-Feschel, Agarn, Varen
Leukerbad, CO	Leukerbad, Inden
Mörel-Filet, CO Aletsch	Bitsch, Riederalp, Bister, Mörel-Filet, Bettmeralp, Grengiols
Münster-Geschinen, CO Obergoms	Obergoms, Goms
Naters, CO Bammatte	Naters
Raron, CO	Raron, Niedergesteln, Eischoll, Unterbäch
Saas-Grund, CO SAAS	Saas-Grund, Saas-Balen, Saas-Fee, Saas-Almagell
St. Niklaus, CO	St. Niklaus, Grächen
Stalden (VS), CO	Stalden, Törbel, Eisten, Embd, Staldenried
Visp, CO Schulhaus im Sand Nord / Süd	Visp, Baltschieder, Ausserberg, Eggerberg, Lalden, Bürchen, Zeneggen, Visperterminen
Zermatt, CO im Hof/Trift	Zermatt, Täsch, Randa

## OS-Zentren I angegliederte Gemeinden

---



# Beispiele: Organisation Primarschule und OS

*Stand Juli 2018*

## KINDERGARTEN UND PRIMARSCHULE

### Gemeinde Simplon Dorf, Gondo

- Anzahl Schulklassen:
  - 1H - 4H
  - 5H - 8H
- Anzahl Schüler: 18

### Gemeinde Ried-Brig

- Anzahl Schulklassen:
  - 1H - 2H, 1H - 2H , 1H - 2H
  - 3H, 3H
  - 4H
  - 5H
  - 6H, 6H
  - 7H
  - 8H
- Anzahl Schüler: 203

### Gemeinde Termen

- Anzahl Schulklassen:
  - 1H - 2H, 1H - 2H
  - 3H - 4H
  - 5H - 6H
  - 7H - 8H, 7H - 8H
- Anzahl Schüler: 94

### Gemeinde Brig-Glis

- Anzahl Schulklassen:
  - Kindergarten: 18 Schulklassen
  - Primarschule Glis: 23 Schulklassen
  - Primarschule Brig: 21 Schulklassen
- Anzahl Schüler: 957

- **GESAMT Anzahl Klassen: 71**
- **GESAMT Anzahl Schüler: 1'272**

## ORIENTIERUNGSSCHULE

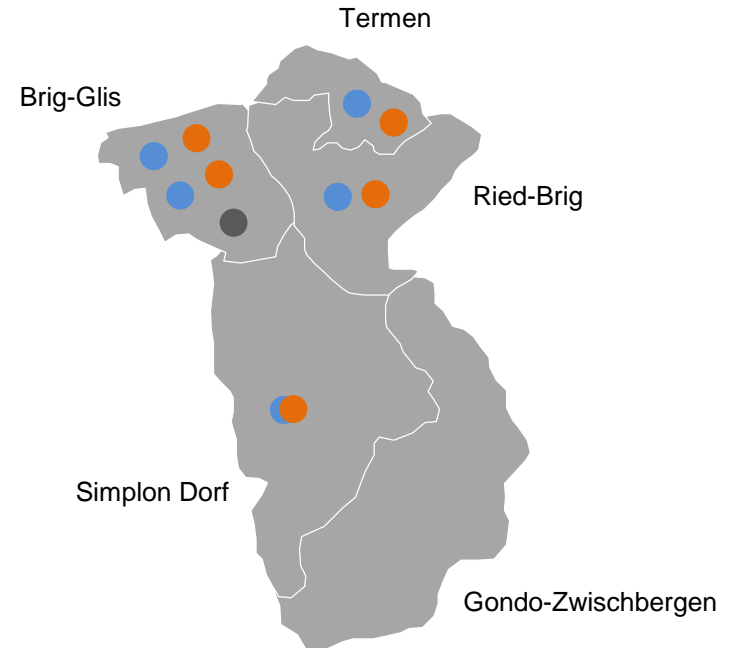
### Gemeinde Simplon Dorf, Gondo, Brig-Glis, Ried-Brig, Termen, Brig-Glis

- **GESAMT Anzahl Schulklassen: 18** (9OS: 7, 10OS: 6 11OS: 5)
- **GESAMT Anzahl Schüler : 370** (9OS: 148, 10OS: 120, 11OS: 102)

#### Schulleitungen und Direktionsrat

- Schulleitung Kindergarten und Primarschule Ried-Brig, Simplon Dorf, Termen
- Schulleitung Kindergarten Brig-Glis
- Schulleitung Primarschule Brig
- Schulleitung Primarschule Glis
- Schulleitung OS Brig-Süd
- Ein Direktionsrat

- Kindergarten
- Primarschule
- Orientierungsschule



## KINDERGARTEN UND PRIMARSCHULE

### Gemeinde Ferden, Kippel, Wiler, Blatten

→ Anzahl Schulklassen:

→ 1H

→ 2H

→ 3H - 4H, 3H - 4H

→ 5H - 6H, 5H - 6H

→ 7H

→ 8H

→ Anzahl Schüler: 97

→ **GESAMT Anzahl Klassen: 8**

→ **GESAMT Anzahl Schüler: 97**

## ORIENTIERUNGSSCHULE

### Gemeinde Ferden, Kippel, Wiler, Blatten

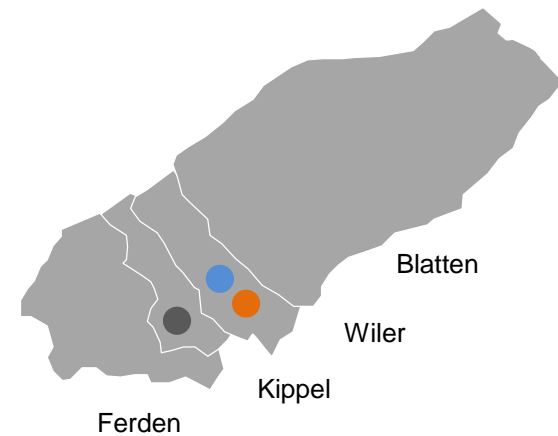
→ **GESAMT Anzahl Schulklassen:**

**3** (9OS: 1, 10OS: 1 11OS: 1)

→ **GESAMT Anzahl Schüler:**

**49** (9OS: 21, 10OS: 14, 11OS: 14)

- Kindergarten
- Primarschule
- Orientierungsschule



## KINDERGARTEN UND PRIMARSCHULE

### Gemeinde Saas-Almagell

- Anzahl Schulklassen:
  - 7H
- Anzahl Schüler: 13

### Gemeinde Saas-Balen

- Anzahl Schulklassen:
  - 8H
- Anzahl Schüler: 31

### Gemeinde Saas-Grund

- Anzahl Schulklassen:
  - 1H - 2H, 1H - 2H, 1H - 2H, 1H - 2H
  - 3H
  - 4H
  - 5H - 6H
- Anzahl Schüler: 89

### Gemeinde Saas-Fee

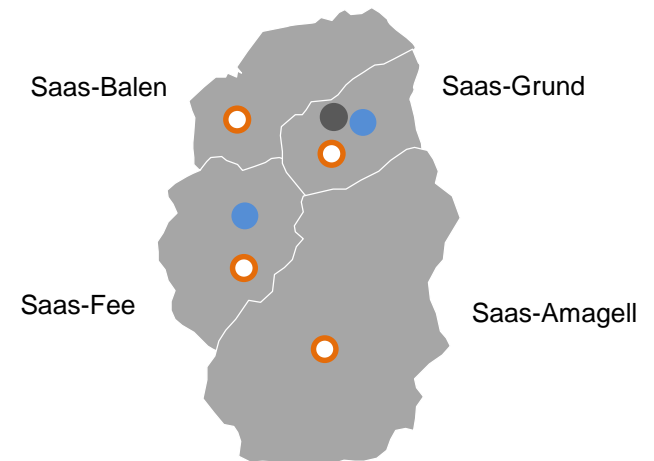
- Anzahl Schulklassen:
  - 1H - 2H, 1H - 2H
  - 3H
  - 4H
  - 5H
  - 6H - 7H
- Anzahl Schüler: 99
- **GESAMT Anzahl Klassen: 16**
- **GESAMT Anzahl Schüler: 232**

## ORIENTIERUNGSSCHULE

### Gemeinde Saas-Amagell, Saas-Balen, Saas-grund, Saas-Fee

- **GESAMT Anzahl Schulklassen:** 4 (9OS: 1, 10OS: 2 11OS: 1)
- **GESAMT Anzahl Schüler:** 86 (9OS: 24, 10OS: 46 11OS: 16)

- Kindergarten
- Primarschulklassen dezentral
- Orientierungsschule





## KINDERGARTEN UND PRIMARSCHULE

### Gemeinde Obergoms

→ Anzahl Schulklassen:

- Anzahl Klassen 3
- Anzahl Schüler: 57

### Gemeinde Goms

→ Anzahl Schulklassen:

- 1H - 2H
- 3H - 4H
- 5H - 6H
- 7H - 8H
- Anzahl Schüler: 67

→ **GESAMT Anzahl Klassen: 4**

→ **GESAMT Anzahl Schüler: 124**

## ORIENTIERUNGSSCHULE

### Gemeinde Obergoms, Goms

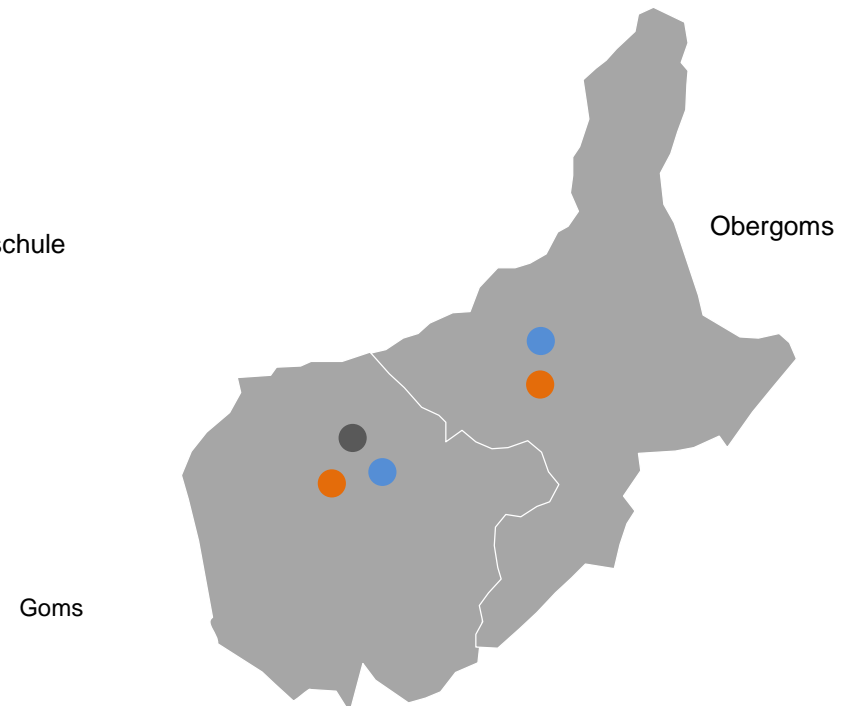
→ **GESAMT Anzahl Schulklassen:**

**3** (9OS: 1, 10OS: 1 11OS: 1)

→ **GESAMT Anzahl Schüler:**

**33** (9OS: 11, 10OS: 11, 11OS: 11)

- Kindergarten
- Primarschule
- Orientierungsschule



# Beispiele: Schulregionen

## Beispiel: zwei Schulregionen / Zwei Schuldirektionen

---

**Schulregion A**

**Schuldirektion A**

**Anzahl Schüler**



**Anzahl Stunden (Schüler)**

**Anzahl Lektionen (Schuldirektion)**

**Schulregion B**

**Schuldirektion B**

**Anzahl Schüler**



**Anzahl Stunden (Schüler)**

**Anzahl Lektionen (Schuldirektion)**

## Beispiel: Zusammenlegung Schulregion / Schuldirektion

---

Schulregion A

Schulregion B

Schuldirektion A+B

Anzahl Schüler A

Anzahl Schüler B



Anzahl Stunden (Schüler) =

Anzahl Stunden (Schüler) =

Anzahl Lektionen (Schuldirektion) ↓

Anzahl Lektionen (Schuldirektion) ↓

## Beispiel: Zusammenlegung Schulregion und -direktion

---

**Schulregion A+B**

**Schuldirektion A+B**

**Anzahl Schüler A+B**



**Anzahl Stunden (Schüler) ↓**

**Anzahl Lektionen (Schuldirektion) ↓**

# Beispiel: Zusammenlegung Schulregion

